

Uchwała nr LI/533/06
Rady Miejskiej w Zawierciu
z dnia 30 sierpnia 2006 r.

w sprawie: utworzenia na terenie Gminy Zawiercie Strefy Aktywności Gospodarczej.

Na podstawie art.18 ust. 2 pkt 6 Ustawy z dnia 8 marca 1990 r. o samorządzie gminnym (Dz.U. z dnia 2001 r. us 142 poz. 1591 z późniejszymi zmianami), na wniosek Prezydenta Miasta Zawiercie

- Rada Miejska w Zawierciu


- u c h w a l a -

1. W celu aktywizacji gospodarczej utworzyć w Zawierciu Strefę Aktywności Gospodarczej w obszarach:

- 1) Obszar A obejmujący działki określone w załączniku nr 1 dla działalności gospodarczej w zakresie: produkcji, usług, logistyki, składowania i magazynowania.
- 2) Obszar B, obejmujący działki określone w załączniku nr 2, dla działalności gospodarczej w zakresie: budownictwa mieszkaniowego jednorodzinnego, bliźniaczego, szeregowego i wielorodzinnego, usług z nim związanych oraz usług sportowych i rekreacyjnych.

Lokalizację strefy przedstawiają załączniki Nr 3 i 4

2. Wykonanie uchwały powierzyć Prezydentowi Miasta Zawiercia.
3. Uchwała wchodzi w życie z dniem podjęcia.

Przewodniczący
Rady Miejskiej

inż. Roman Tyszcza

**Załącznik nr 1 do uchwały nr LI/533/06
Rady Miejskiej w Z a w i e r c i u
z dnia 30 sierpnia 2006 r.**

LP	MAPA - OBRĘB	NR DZIAŁKI	POWIERZCHNIA DZIAŁKI (ha)	KW (Nr)	WŁAŚCICIEL
1	3- Marciszów	475/1	5,4802	46566	Skarb Państwa
2	4 – Marciszów	550/2	10,8105	51244	Skarb Państwa
3	4 – Marciszów	613/1	19,6411	51427	Skarb Państwa
4	4 – Marciszów	1042/3	15,4382	46498	Skarb Państwa
5	4- Marciszów	1926	0,4080	-	Wspólnota Gromadzka
6	4 - Marciszów	1927	2,1299	-	Wspólnota Gromadzka
7	6 – Marciszów	911/21	8,4846	4919	Gmina Zawiercie
8	7 - Marciszów	1095/11	19,9680	45270	Gmina Zawiercie
9	9 - Zawiercie	24/1	0.6336	38917	Gmina Zawiercie
10	9 - Zawiercie	25/1	0,3065	45270	Gmina Zawiercie
11	9 - Zawiercie	25/2	0,2450	45270	Gmina Zawiercie
12	9 - Zawiercie	26	0,4496	45270	Gmina Zawiercie
13	9 - Zawiercie	27	0,9057	45270	Gmina Zawiercie
14	9 - Zawiercie	28	0,3493	45270	Gmina Zawiercie
15	9 - Zawiercie	29	0,5628	45270	Gmina Zawiercie
16	9 - Zawiercie	30/1	0,2762	45270	Gmina Zawiercie
17	9 - Zawiercie	30/2	0,2651	45270	Gmina Zawiercie
18	9 - Zawiercie	31	0,5310	45270	Gmina Zawiercie
19	9 - Zawiercie	32	0,2436	45270	Gmina Zawiercie

20	9 - Zawiercie	33	0,3329	45270	Gmina Zawiercie
21	9 - Zawiercie	34	0,5662	45270	Gmina Zawiercie
22	9 - Zawiercie	35	0,5871	45270	Gmina Zawiercie
23	9 - Zawiercie	36/1	0,1870	45270	Gmina Zawiercie
24	9 - Zawiercie	36/2	0,4304	45270	Gmina Zawiercie
25	9 - Zawiercie	37	0,5835	45270	Gmina Zawiercie
26	9 - Zawiercie	38	1,1335	45270	Gmina Zawiercie
27	9 - Zawiercie	39	0,5416	45270	Gmina Zawiercie
28	9 - Zawiercie	40	0,3957	45270	Gmina Zawiercie
29	9 - Zawiercie	41	0,2079	45270	Gmina Zawiercie
30	9 - Zawiercie	42	0,2580	45270	Gmina Zawiercie
31	9 - Zawiercie	43	0,2484	45270	Gmina Zawiercie
32	9 - Zawiercie	44/1	0,2749	45270	Gmina Zawiercie
33	9 - Zawiercie	44/2	0,1376	45270	Gmina Zawiercie
34	9 - Zawiercie	44/3	0,1267	45270	Gmina Zawiercie
35	9 - Zawiercie	45/2	0,2502	50079	Gmina Zawiercie
36	10 - Zawiercie	2/1	0,3373	45270	Gmina Zawiercie
37	10 - Zawiercie	2/2	0,4444	45270	Gmina Zawiercie
38	10 - Zawiercie	2/3	0,4396	45270	Gmina Zawiercie
39	10 - Zawiercie	2/4	0,2178	45270	Gmina Zawiercie
40	10 - Zawiercie	2/5	0,1732	45270	Gmina Zawiercie
41	10 - Zawiercie	3	0,5839	45270	Gmina Zawiercie
42	10 - Zawiercie	4/1	1,4188	45270	Gmina Zawiercie

43	10 – Zawiercie	4/2	0,5600	45270	Gmina Zawiercie
44	10 – Zawiercie	5/1	0,1170	45270	Gmina Zawiercie
45	10 – Zawiercie	5/2	0,1026	45270	Gmina Zawiercie
46	10 – Zawiercie	5/3	0,0973	45270	Gmina Zawiercie
47	10 – Zawiercie	6	0,3162	45270	Gmina Zawiercie
48	10 – Zawiercie	7/1	0,1630	45270	Gmina Zawiercie
49	10 – Zawiercie	7/2	0,0833	45270	Gmina Zawiercie
50	10 – Zawiercie	7/3	0,0826	45270	Gmina Zawiercie
51	10 – Zawiercie	8/1	0,1730	45270	Gmina Zawiercie
52	10 – Zawiercie	8/2	0,1721	45270	Gmina Zawiercie
53	10 – Zawiercie	9	0,5606	45270	Gmina Zawiercie
54	10 – Zawiercie	10	0,1955	45270	Gmina Zawiercie
55	10 – Zawiercie	11/1	0,3240	45270	Gmina Zawiercie
56	10 – Zawiercie	11/2	0,3346	45270	Gmina Zawiercie
57	10 – Zawiercie	12	0,6949	45270	Gmina Zawiercie
58	10 – Zawiercie	13/1	0,0915	45270	Gmina Zawiercie
59	10 – Zawiercie	13/2	0,0921	45270	Gmina Zawiercie
60	10 – Zawiercie	13/3	0,0876	45270	Gmina Zawiercie
61	10 – Zawiercie	13/4	0,0590	45270	Gmina Zawiercie
62	10 – Zawiercie	13/5	0,1655	45270	Gmina Zawiercie
63	10 – Zawiercie	13/6	0,1681	45270	Gmina Zawiercie
64	10 – Zawiercie	14	0,4198	45270	Gmina Zawiercie
65	10 – Zawiercie	15	0,2450	45270	Gmina Zawiercie


66	10 – Zawiercie	16	0,3188	45270	Gmina Zawiercie
67	10 – Zawiercie	17	0,1660	45270	Gmina Zawiercie
68	10 – Zawiercie	18	0,1066	45270	Gmina Zawiercie
69	10 – Zawiercie	19	0,3193	45270	Gmina Zawiercie
70	10 – Zawiercie	20	0,2641	45270	Gmina Zawiercie
71	10 – Zawiercie	21	0,6088	45270	Gmina Zawiercie
72	10 – Zawiercie	22/1	0,3460	45270	Gmina Zawiercie
73	10 – Zawiercie	22/2	0,2136	45270	Gmina Zawiercie
74	10 – Zawiercie	23	0,5707	45270	Gmina Zawiercie
75	10 – Zawiercie	24	1,0730	45270	Gmina Zawiercie
76	10 – Zawiercie	25	0,7279	45270	Gmina Zawiercie
77	10 – Zawiercie	26	0,3819	45270	Gmina Zawiercie
78	10 – Zawiercie	27	0,5535	45270	Gmina Zawiercie
79	10 – Zawiercie	28	0,5111	45270	Gmina Zawiercie
80	10 – Zawiercie	29	0,4948	45270	Gmina Zawiercie
81	10 – Zawiercie	30	0,4833	45270	Gmina Zawiercie
82	10 – Zawiercie	31	0,4701	45270	Gmina Zawiercie
83	10 – Zawiercie	32/1	0,0711	45270	Gmina Zawiercie
84	10 – Zawiercie	32/2	0,3489	45270	Gmina Zawiercie
85	10 – Zawiercie	33	0,4311	45270	Gmina Zawiercie
86	10 – Zawiercie	34	0,3687	45270	Gmina Zawiercie
87	10 – Zawiercie	35	0,6786	45270	Gmina Zawiercie
88	10 – Zawiercie	36	0,2979	45270	Gmina Zawiercie

89	10 - Zawiercie	37	0,2539	45270	Gmina Zawiercie
90	10 - Zawiercie	38	0,2163	45270	Gmina Zawiercie
91	10 - Zawiercie	39	0,1600	42570	Gmina Zawiercie
92	10 - Zawiercie	40	0,1261	45270	Gmina Zawiercie
93	10 - Zawiercie	1	0,4311	579	Gmina Zawiercie
94	10 - Zawiercie	41	0,0741	579	Gmina Zawiercie
95	10 - Zawiercie	48/7	0,0834	38230	Gmina Zawiercie
96	10 - Zawiercie	71	0,6464	49851	Gmina Zawiercie
97	10 - Zawiercie	88/2	0,0338	45246	Gmina Zawiercie
98	10 - Zawiercie	88/3	0,2882	45246	Gmina Zawiercie
99	10 - Zawiercie	88/9	0,1937	45246	Gmina Zawiercie
100	10 - Zawiercie	88/6	0,1718	45246	w trakcie nabycia przez Gminę Zawiercie
101	10 - Zawiercie	88/7	0,0838	-	Skarb Państwa
102	10 - Zawiercie	42	0,2649	-	Skarb Państwa
103	10 - Zawiercie	87	0,2725	-	Skarb Państwa
104	10 - Zawiercie	62/2	1,0418	44293	Skarb Państwa - ANR
105	10 - Zawiercie	52/9	3,5074	-	Skarb Państwa
106	10 - Zawiercie	63/2	0,3095	-	Skarb Państwa
107	10 - Zawiercie	64	0,6077	-	Skarb Państwa
108	10 - Zawiercie	65	0,6524	-	Skarb Państwa
109	10 - Zawiercie	66	0,5977	-	Skarb Państwa
110	10 - Zawiercie	67	0,6869	-	Skarb Państwa
111	10 - Zawiercie	68	0,2846	-	Skarb Państwa

112	10 - Zawiercie	69	0,3758	-	Skarb Państwa
113	10 – Zawiercie	70	0,7308	-	Skarb Państwa
114	10 – Zawiercie	72	0,4784	-	Skarb Państwa
115	10 - Zawiercie	73	0,5519	-	Skarb Państwa
116	10 - Zawiercie	74	0,5623	-	Skarb Państwa
117	10 – Zawiercie	75	0,8471	-	Skarb Państwa
118	10 – Zawiercie	76	0,8734	-	Skarb Państwa
119	10 – Zawiercie	77	0,3265	-	Skarb Państwa
120	10 – Zawiercie	78	0,3575	-	Skarb Państwa
121	10 - Zawiercie	79	0,5325	-	Skarb Państwa
122	10 - Zawiercie	80	0,0734	-	Skarb Państwa
123	10 – Zawiercie	81	0,5388	-	Skarb Państwa
124	10 – Zawiercie	82	1,0566	-	Skarb Państwa
125	10 – Zawiercie	83	0,8202	-	Skarb Państwa
126	10 – Zawiercie	84	0,2710	-	Skarb Państwa
127	10 – Zawiercie	85	1,0665	-	Skarb Państwa
128	10 – Zawiercie	86	1,0111	-	Skarb Państwa
129	10 - Zawiercie	106/1	0,1145	35255	Skarb Państwa - ANR
130	10 – Zawiercie	106/2	0,2554	-	Skarb Państwa
131	10 – Zawiercie	107	0,0926	35255	Skarb Państwa - ANR
132	10 – Zawiercie	108	0,0973	35255	Skarb Państwa - ANR
133	10 – Zawiercie	109	0,1946	35255	Skarb Państwa - ANR
134	10 – Zawiercie	110	0,1928	35255	Skarb Państwa - ANR

135	10 – Zawiercie	111	0,1891	34596	Skarb Państwa - ANR
136	10 – Zawiercie	112	0,0925	35255	Skarb Państwa - ANR
137	10 – Zawiercie	113	0,0878	35255	Skarb Państwa - ANR
138	10 - Zawiercie	114/1	0,0929	35255	Skarb Państwa – ANR
139	10 - Zawiercie	114/2	0,1007	35255	Skarb Państwa - ANR
140	10 - Zawiercie	115/1	0,0405	35255	Skarb Państwa - ANR
141	10 - Zawiercie	115/2	0,0406	35255	Skarb Państwa - ANR
142	10 – Zawiercie	116	0,0874	35255	Skarb Państwa – ANR
143	10 – Zawiercie	117/1	0,0636	35255	Skarb Państwa – ANR
144	10 – Zawiercie	117/2	0,0929	35255	Skarb Państwa - ANR
145	10 – Zawiercie	118	0,1724	35255	Skarb Państwa - ANR
146	10 – Zawiercie	119	0,1594	35255	Skarb Państwa – ANR
147	10 – Zawiercie	120	0,3312	35255	Skarb Państwa - ANR
148	10 – Zawiercie	121	0,2981	34596	Skarb Państwa – ANR
149	10 – Zawiercie	122	0,1090	35255	Skarb Państwa – ANR
150	10 – Zawiercie	123	0,0850	34596	Skarb Państwa - ANR
151	10 - Zawiercie	124	0,1012	32236	Skarb Państwa – ANR
152	10 - Zawiercie	125	0,3304	35255	Skarb Państwa – ANR
153	10 – Zawiercie	126	0,1686	35255	Skarb Państwa – ANR
154	10 – Zawiercie	127	0,1884	34596	Skarb Państwa – ANR
155	10 – Zawiercie	128	0,1072	35255	Skarb Państwa – ANR
156	10 – Zawiercie	129	0,1092	35255	Skarb Państwa – ANR
157	10 - Zawiercie	130	0,1430	35255	Skarb Państwa – ANR


158	10 - Zawiercie	131	0,3731	35255	Skarb Państwa - ANR
159	10 - Zawiercie	132	0,2199	35255	Skarb Państwa - ANR
160	10 - Zawiercie	133/1	0,0997	35255	Skarb Państwa - ANR
161	10 - Zawiercie	133/2	0,1121	35255	Skarb Państwa - ANR
162	10 - Zawiercie	134	0,1348	-	Skarb Państwa
163	11 - Zawiercie	198	0,0998	45184	Gmina Zawiercie
164	11 - Zawiercie	199/1	0,2173	45184	Gmina Zawiercie
165	11 - Zawiercie	199/2	0,0190	45184	Gmina Zawiercie
166	11 - Zawiercie	200/2	0,0180	38230	Gmina Zawiercie
167	11 - Zawiercie	203	0,2111	45184	Gmina Zawiercie
168	11 - Zawiercie	210/20	14,3567	37073	Gmina Zawiercie

Przewodniczący
Rady Miejskiej

inż. Roman Tyszczyk

**Załącznik nr 2 do uchwały nr LI/533/06
Rady Miejskiej w Z a w i e r c i u
z dnia 30 sierpnia 2006 r.**

LP	MAPA – OBRĘB	NR DZIAŁKI	POWIERZCHNIA DZIAŁKI (ha)	KW (Nr)	WŁAŚCICIEL
1	5 - Blanowice	1418/2	2,4617	46688	Gmina Zawiercie
2	5 - Blanowice	1418/3	7,3488	46688	Gmina Zawiercie
3	5 - Blanowice	1532/4	6,8269	46733	Gmina Zawiercie
4	5 - Blanowice	1534	0,3018	47237	Gmina Zawiercie
5	5 - Blanowice	1499	0,2118	50739	Gmina Zawiercie
6	5 - Blanowice	1532/3	12,4243	46644	Gmina Zawiercie
7	5 - Blanowice	1532/5	4,9204	47237	Gmina Zawiercie
8	5 - Blanowice	1532/6	1,2217	47237	Gmina Zawiercie
9	5 - Blanowice	1563	0,5561	47237	Gmina Zawiercie
10	5 - Blanowice	1564	0,3771	47237	Gmina Zawiercie
11	5 - Blanowice	1566	0,4019	47237	Gmina Zawiercie
12	5 - Blanowice	1567	0,4042	47237	Gmina Zawiercie
13	5 - Blanowice	1569	0,2712	47237	Gmina Zawiercie

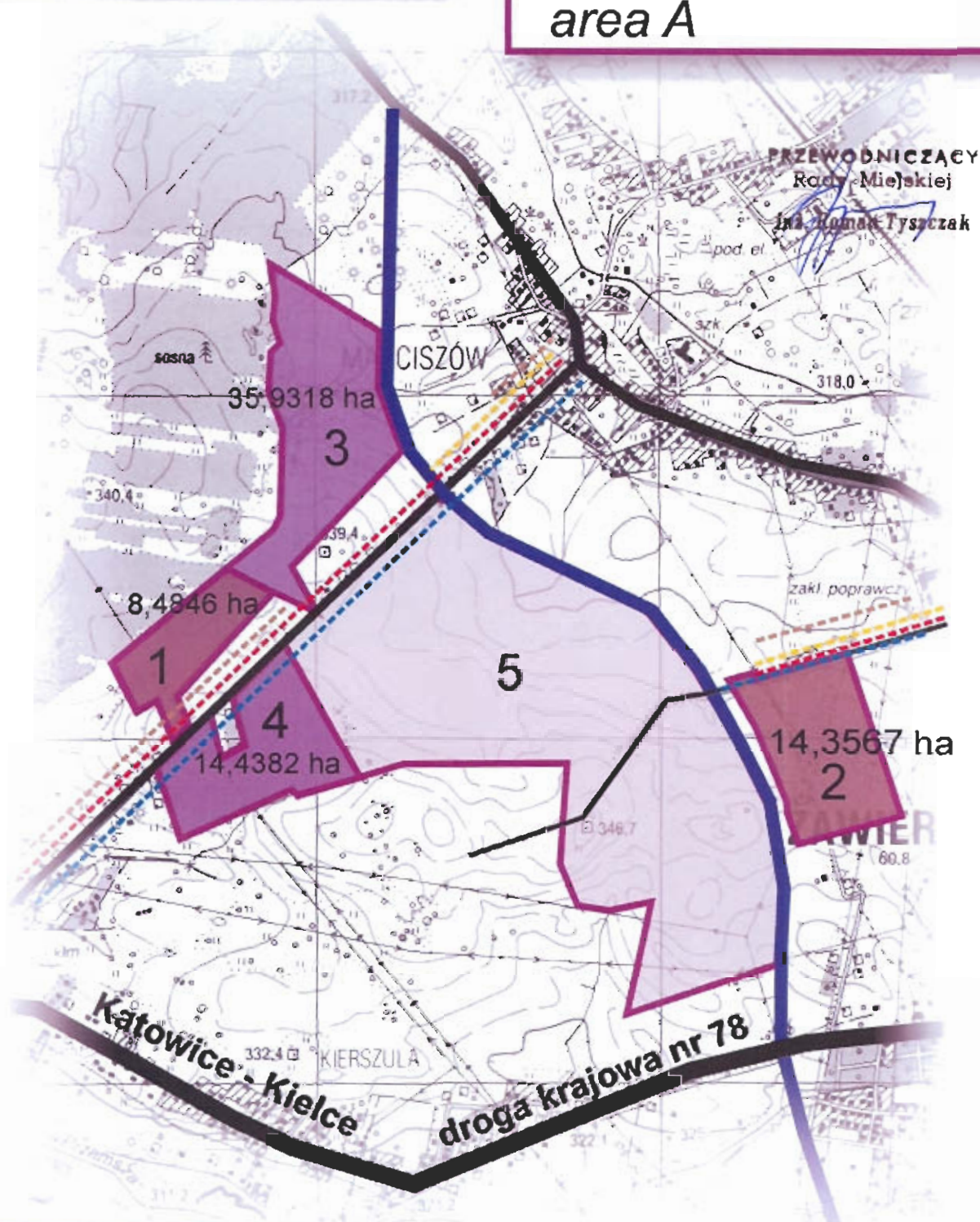
14	4 - Blanowice	1092	0,2102	47747	Gmina Zawiercie
15	4 - Blanowice	1118	0,1244	47747	Gmina Zawiercie
16	4 - Blanowice	1155	0,1588	47747	Gmina Zawiercie
17	4 - Blanowice	1156	0,1403	47747	Gmina Zawiercie
18	4 - Blanowice	1160	0,1572	47747	Gmina Zawiercie
19	4 - Blanowice	1100/3	13,7765	47829	Gmina Zawiercie
20	2 - Kromołów	200/345	1,3597	28786	Gmina Zawiercie
21	2 - Kromołów	200/347	3,0422	28786	Gmina Zawiercie
22	2 - Kromołów	200/349	0,5124	28786	Gmina Zawiercie
23	2 - Kromołów	200/115	0,2621	28786	Gmina Zawiercie

Przewodniczący
Rady Miejskiej

inż. Roman Tyszczyk

Strefa Aktywności Gospodarczej

ZAWIERCIE

obszar A
area A



droga
road



planowana droga
planned road



woda, kanalizacja
water, sewage system



elektryczność
electricity



gaz
gas

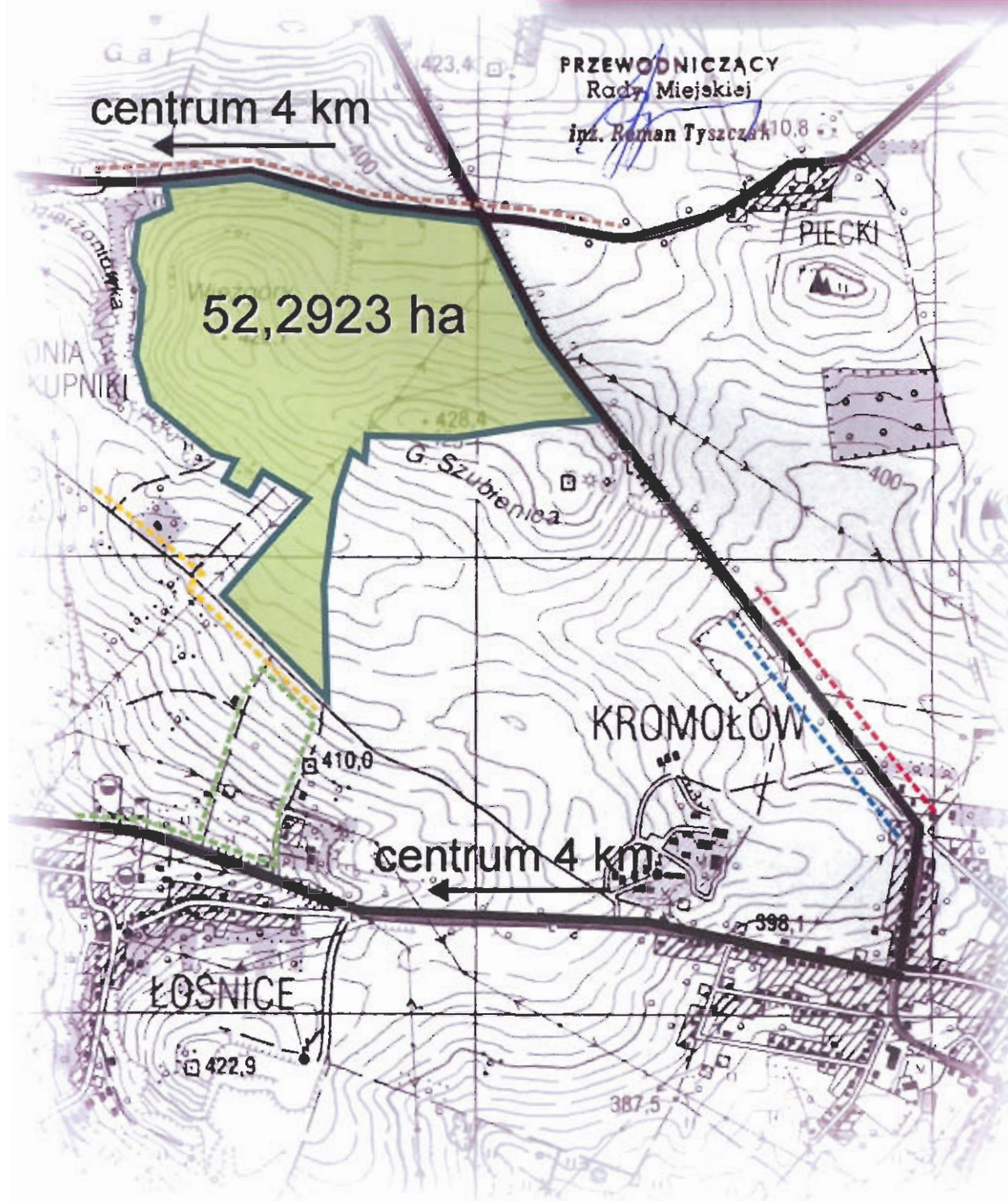


telefon
phone


Strefa Aktywności Gospodarczej

ZAWIERCIE


obszar B
area B




 droga
road

 planowana kanalizacja
planned sewage system

 gaz
gas

 elektryczność
electricity

 telefon
phone

 woda
water